

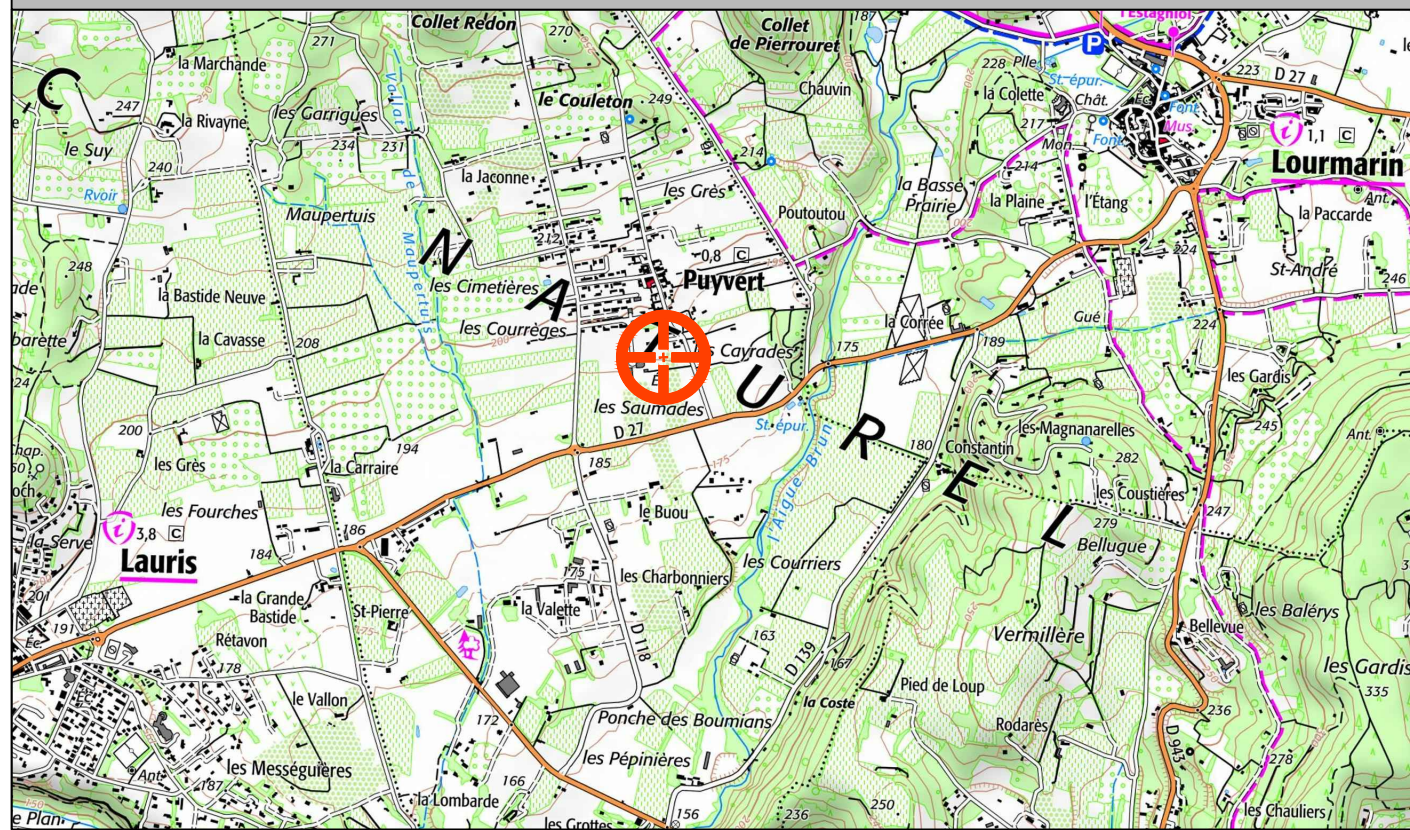
DEPARTEMENT DE VAUCLUSE

Commune de PUYVERT

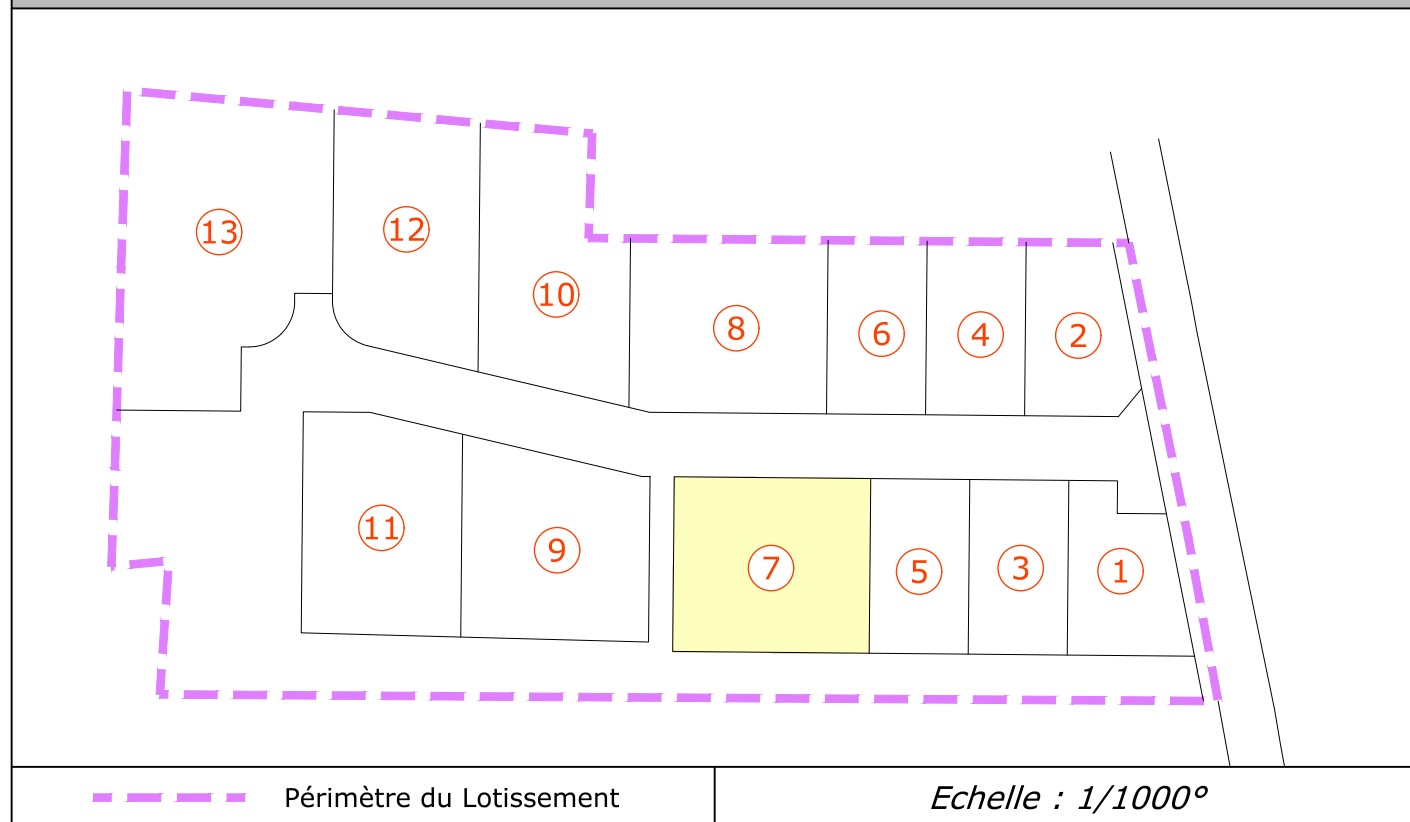
Lieu-Dit " Les Saumades" - Section A

Parcelles n°381p-664-962-1072p-1074p-1076p

### PLAN DE SITUATION



### SITUATION DU LOT



DEPARTEMENT DE VAUCLUSE

Commune de PUYVERT

Lieu-Dit " Les Saumades" - Section A

Parcelles n°381p-664-962-1072p-1074p-1076p

### LOTISSEMENT "Domaine du Lavandin"

AUTORISATION DU PERMIS D'AMENAGER DU 10/03/2020 : N° PA 084 095 19 S0001

### PLAN DE VENTE POUR LE LOT 7

Lot	N° Cadastre	tiré de	Superficie	Surf. emprise au sol max.
7	-	A 1072 1074-1076	601 m <sup>2</sup>	250 m <sup>2</sup>

**S.C.P. Michel BEAUMET & Marc FRAISSE**

**GEOMETRES-EXPERTS FONCIER D.P.L.G. ASSOCIES**

Membres de l'Ordre des Géomètres-Experts  
Inscrits sous les n° 03827 et 05336



**GEOMETRE-EXPERT**  
CONSEILLER VALORISER GARANTIR

Parc d'Activité l'Agora - Bât E.6  
Chemin de Champs de Pruniers

04100 MANOSQUE

Tél : 04 92 72 14 59

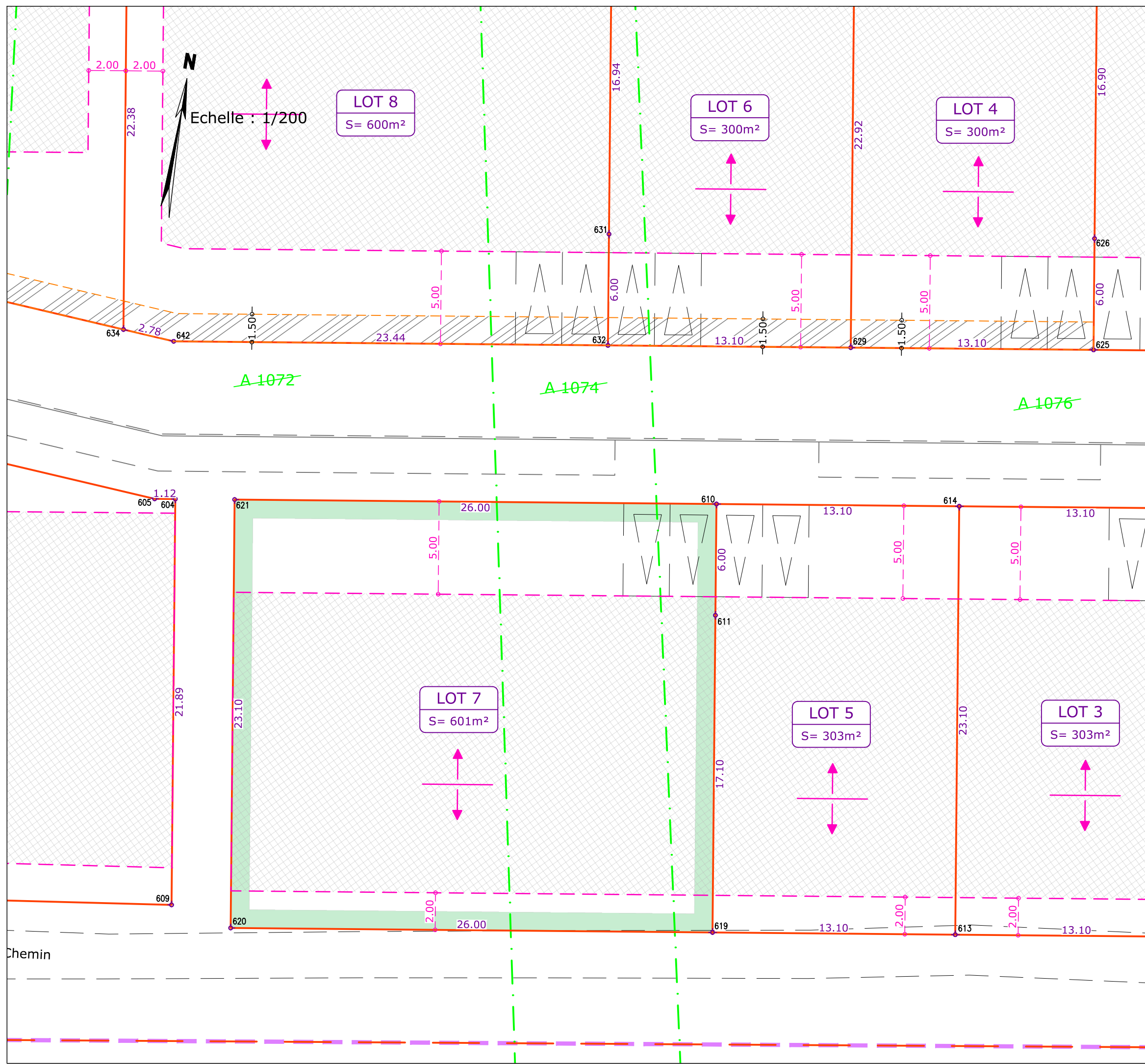
Fax : 04 92 72 68 49

Email : beaumet-fraisse@orange.fr

DEPARTEMENT DE VAUCLUSE  
 Commune de PUYVERT  
 Lieu-Dit " Les Saumades" - Section A  
 Parcelles n°381p-664-962-1072p-1074p-1076p

*Lotissement  
 "Domaine du Lavandin"*

**PLAN DE VENTE DU LOT N° 7**



- Périimètre du Lotissement
- Limite de lot
- Entrée de lot avec stationnement
- Zone constructible (suivant les indications du plan PA4 du Permis d'Aménager)
- Sens de l'axe du faîtage

Rattachement des coordonnées : - planimétrie : RGF93 - CC44 - altimétrie : NGF - IGN 1969	<b>ECHELLE : 1/200</b>
REF : 19-176_LOT 7	le : 04/05/2020

**S.C.P. Michel BEAUMET & Marc FRAISSE**  
**GEOMETRES-EXPERTS FONCIER D.P.L.G. ASSOCIES**  
 Membres de l'Ordre des Géomètres-Experts  
 Inscrits sous les n° 03827 et 05336

  
**GÉOMÈTRE-EXPERT**  
 CONSEILLER VALORISER GARANTIR

Parc d'Activité l'Agora - Bât E.6  
 Chemin de Champs de Pruniers  
 04100 MANOSQUE  
 Tél : 04 92 72 14 59  
 Fax : 04 92 72 68 49  
 Email : beaumet-fraisse@orange.fr