

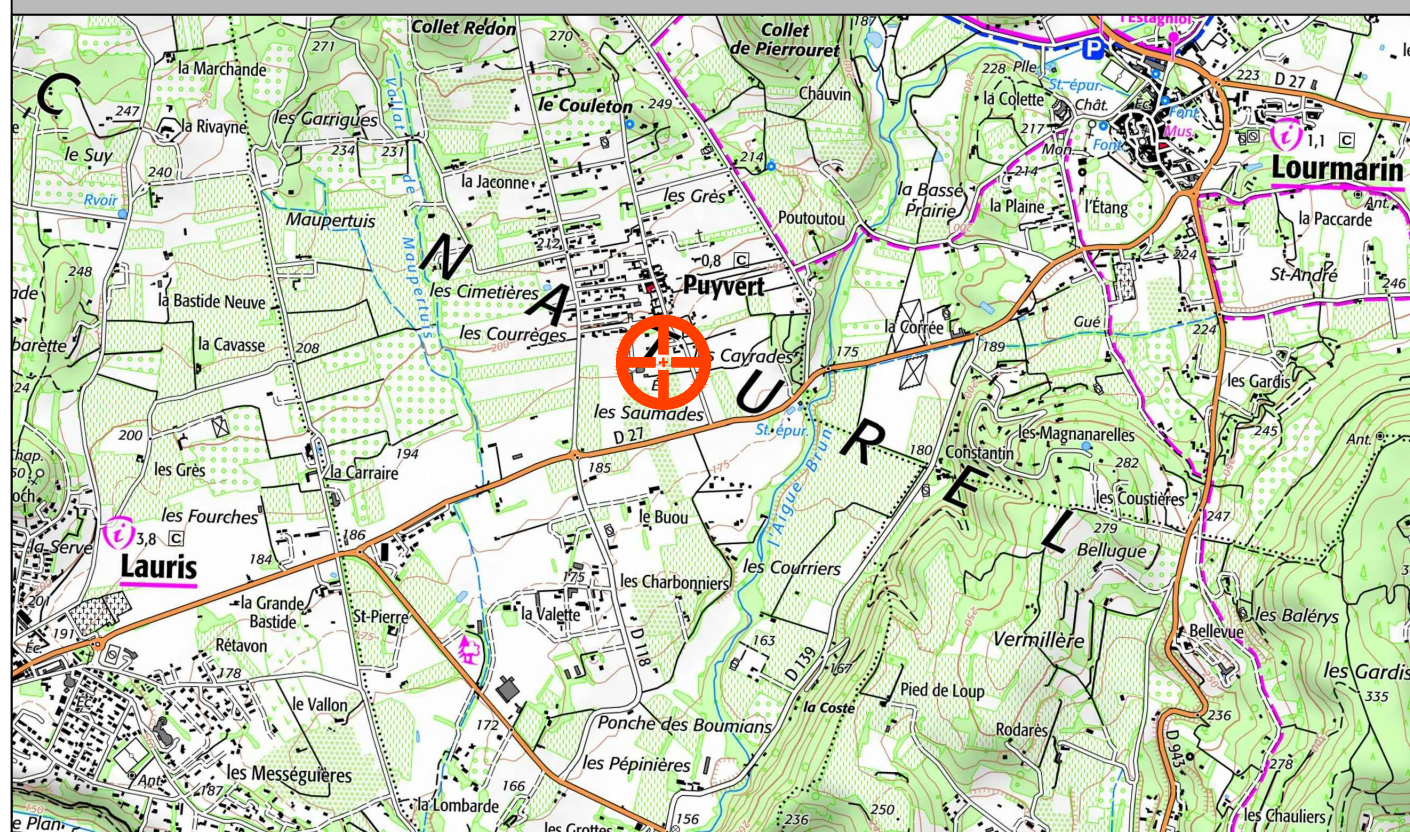
DEPARTEMENT DE VAUCLUSE

Commune de PUYVERT

Lieu-Dit " Les Saumades" - Section A

Parcelles n°381p-664-962-1072p-1074p-1076p

PLAN DE SITUATION

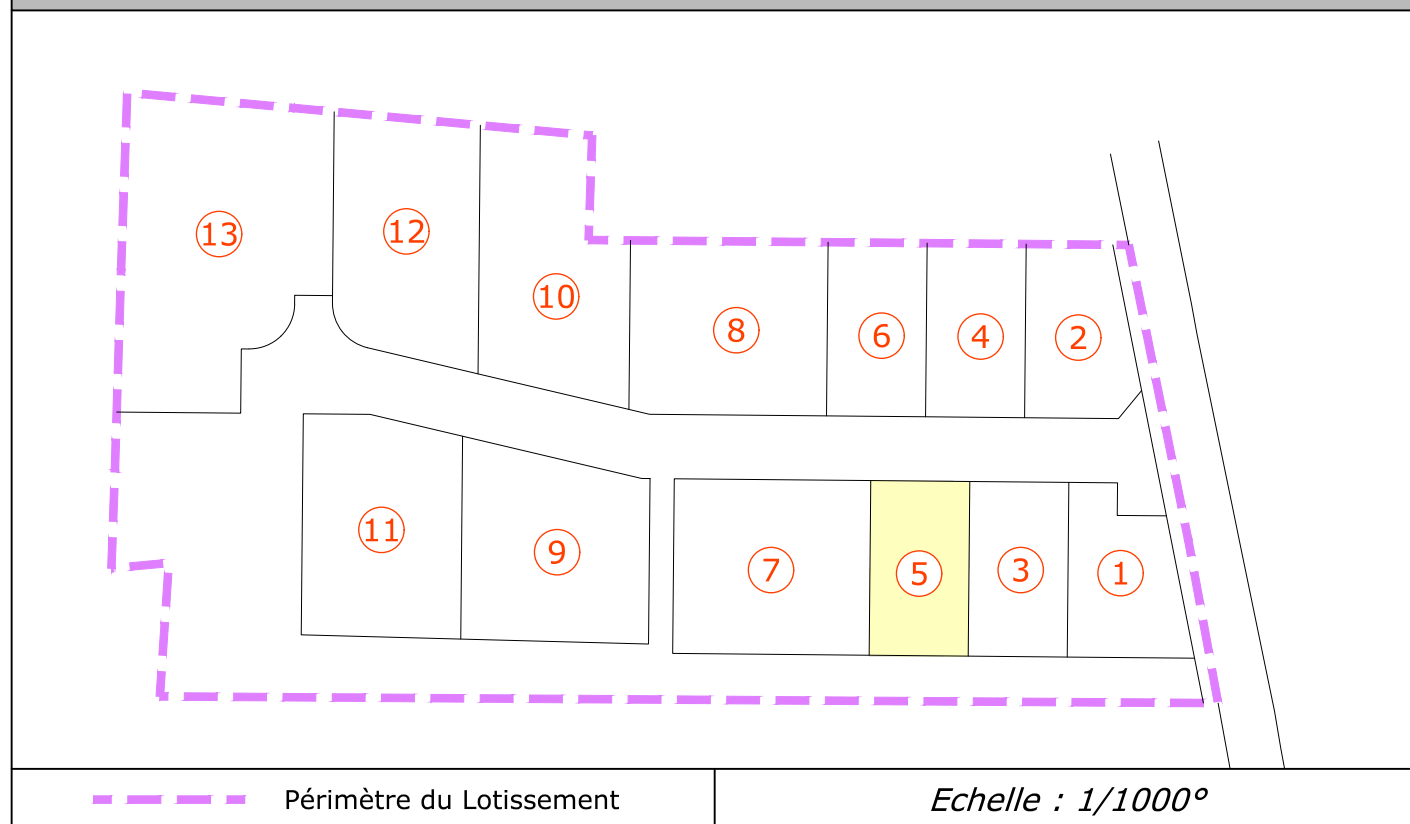


LOTISSEMENT "Domaine du Lavandin"

AUTORISATION DU PERMIS D'AMENAGER DU 10/03/2020 : N° PA 084 095 19 S0001

PLAN DE VENTE POUR LE LOT 5

SITUATION DU LOT



Lot	N° Cadastre	tiré de	Superficie	Surf. emprise au sol max.
5	-	A 1076	303 m ²	130 m ²

DEPARTEMENT DE VAUCLUSE

Commune de PUYVERT

Lieu-Dit " Les Saumades" - Section A

Parcelles n°381p-664-962-1072p-1074p-1076p

S.C.P. Michel BEAUMET & Marc FRAISSE

GEOMETRES-EXPERTS FONCIER D.P.L.G. ASSOCIES

Membres de l'Ordre des Géomètres-Experts
Inscrits sous les n° 03827 et 05336



GEOMETRE-EXPERT
CONSEILLER VALORISER GARANTIR





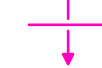
Parc d'Activité l'Agora - Bât E.6
Chemin de Champs de Pruniers
04100 MANOSQUE
Tél : 04 92 72 14 59
Fax : 04 92 72 68 49
Email : beaumet-fraisse@orange.fr

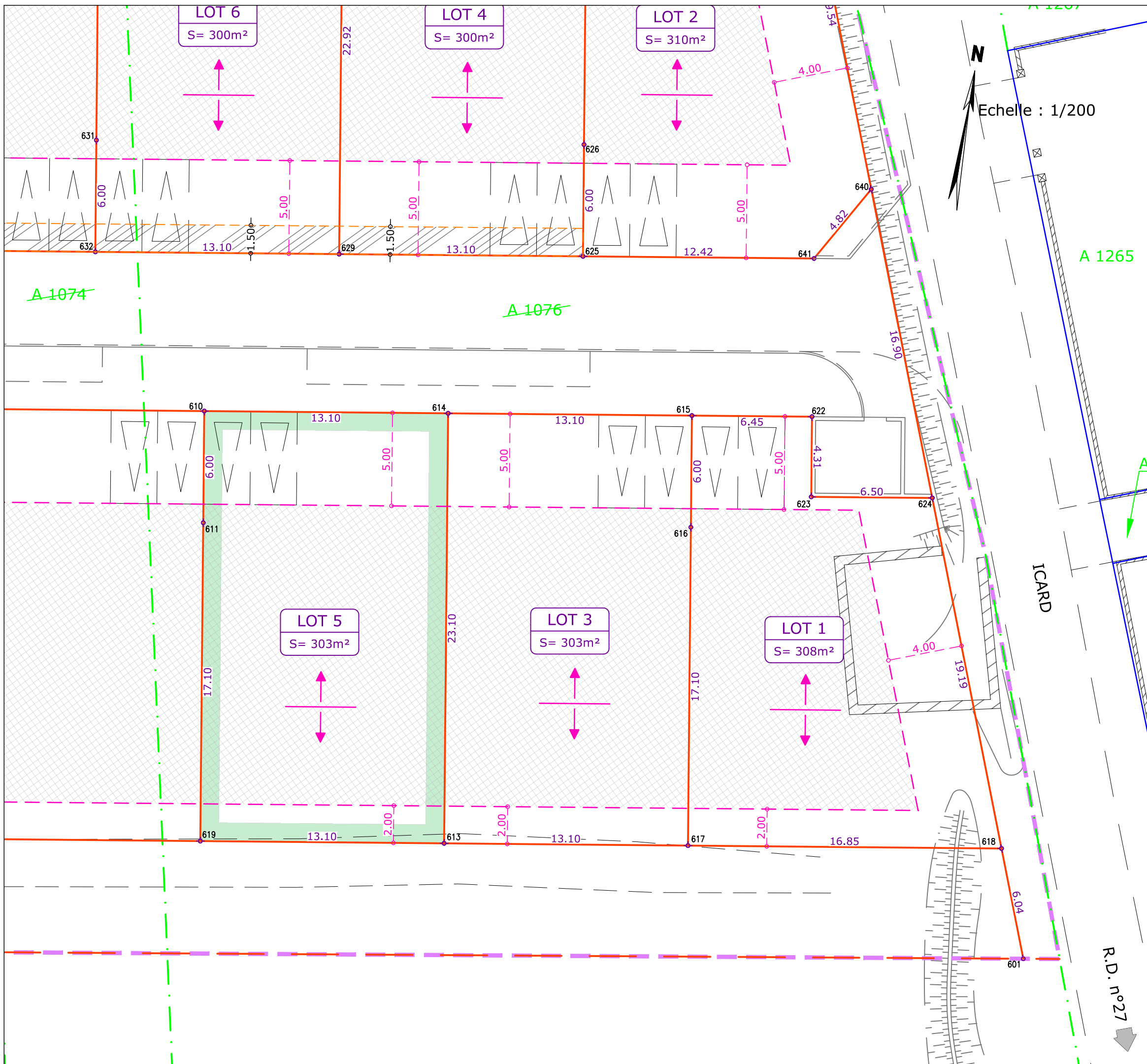
DEPARTEMENT DE VAUCLUSE
 Commune de PUYVERT
 Lieu-Dit " Les Saumades" - Section A
 Parcelles n°381p-664-962-1072p-1074p-1076p

Lotissement
"Domaine du Lavandin"

PLAN DE VENTE DU LOT N° 5

Echelle : 1/200

-  Périimètre du Lotissement
-  Limite de lot
-  Entrée de lot avec stationnement
-  Zone constructible (suivant les indications du plan PA4 du Permis d'Aménager)
-  Sens de l'axe du faîtage



Rattachement des coordonnées : - planimétrie : RGF93 - CC44 - altimétrie : NGF - IGN 1969	ECHELLE : 1/200
REF : 19-176_LOT 5	le : 04/05/2020

S.C.P. Michel BEAUMET & Marc FRAISSE

GEOMETRES-EXPERTS FONCIER D.P.L.G. ASSOCIES
 Membres de l'Ordre des Géomètres-Experts
 Inscrits sous les n° 03827 et 05336



Parc d'Activité l'Agora - Bât E.6
 Chemin de Champs de Pruniers
 04100 MANOSQUE
 Tél : 04 92 72 14 59
 Fax : 04 92 72 68 49
 Email : beaumet-fraisse@orange.fr

GEOMETRE-EXPERT
 CONSEILLER VALORISER GARANTIR