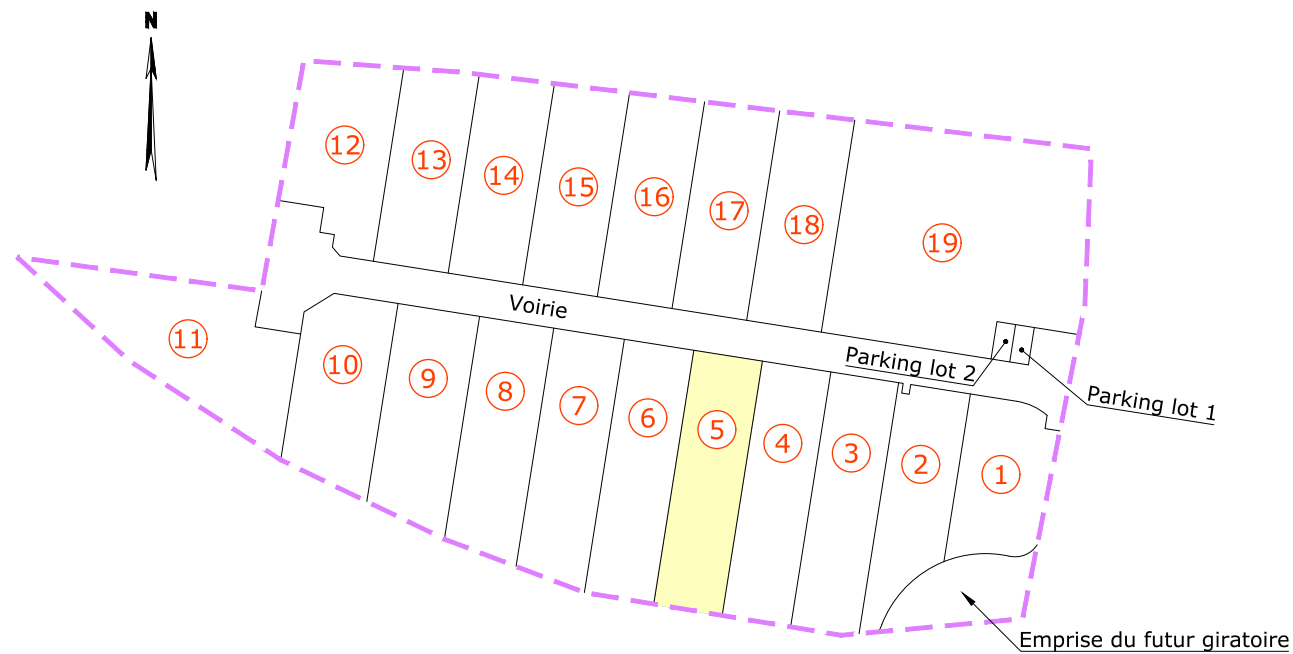


DEPARTEMENT DES BOUCHES DU RHONE
Commune de MEYRARGUES
Section AP - parcelles origines n°31 et 32
Lieu-Dit " Le Moulin "

PLAN DE SITUATION DU LOT



Echelle : 1/1000°

— — — — — Périmètre du lotissement

DEPARTEMENT DES BOUCHES DU RHONE
Commune de MEYRARGUES
Section AP - parcelles origines n°31 et 32
Lieu-Dit " Le Moulin "

LOTISSEMENT "Le Moulin"

AUTORISATION DU PERMIS D'AMENAGER DU 02/03/2020 : N° PA 13 059 19 M0005

PLAN DE VENTE DU LOT N° 5

Lot	N° Cadastre	tiré de	Superficie	Surface Emprise au Sol maximale
5	---	AP 32	312 m ²	69 m ²

S.C.P. Michel BEAUMET & Marc FRAISSE

GEOMETRES-EXPERTS FONCIER D.P.L.G. ASSOCIES

Membres de l'Ordre des Géomètres-Experts
Inscrits sous les n° 03827 et 05336



Parc d'Activité l'Agora - Bât E.6
Chemin de Champs de Pruniers

04100 MANOSQUE





Tél : 04 92 72 14 59

Fax : 04 92 72 68 49

Email : beaumet-fraisse@orange.fr

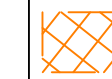
LOTISSEMENT de 19 Lots



PLAN DE VENTE DU LOT N° 5

-  Périimètre du Lotissement
-  Limite de lot
-  Zone d'implantation des constructions
-  Entrée du lot

LOCALISATION DE L'ASSIETTE DES SERVITUDES

à créer et à confirmer par acte notarié :

Repérage	Nature	Fonds Dominant	Fonds Servant
	tréfonds pour réseau E.P. (largeur 1.50m)	Lotissement	Lots 2-3-4-5-6-7-8 9-10-12-13-14 15-16-17-18

-  Limite du lot
-  Limite suivant application cadastrale, n'ayant pas fait l'objet d'un bornage contradictoire

Rattachement des coordonnées : - planimétrie : RGF93 - CC44 - altimétrie : NGF - IGN 1969	ECHELLE : 1/200
REF : 19-084_LOT 5	le : ----

S.C.P. Michel BEAUMET & Marc FRAISSE

GEOMETRES-EXPERTS FONCIER D.P.L.G. ASSOCIES
Membres de l'Ordre des Géomètres-Experts
Inscrits sous les n° 03827 et 05336



Parc d'Activité l'Agora - Bât E.6
Chemin de Champs de Pruniers
04100 MANOSQUE
Tél : 04 92 72 14 59
Fax : 04 92 72 68 49
Email : beaumet-fraisse@orange.fr

