

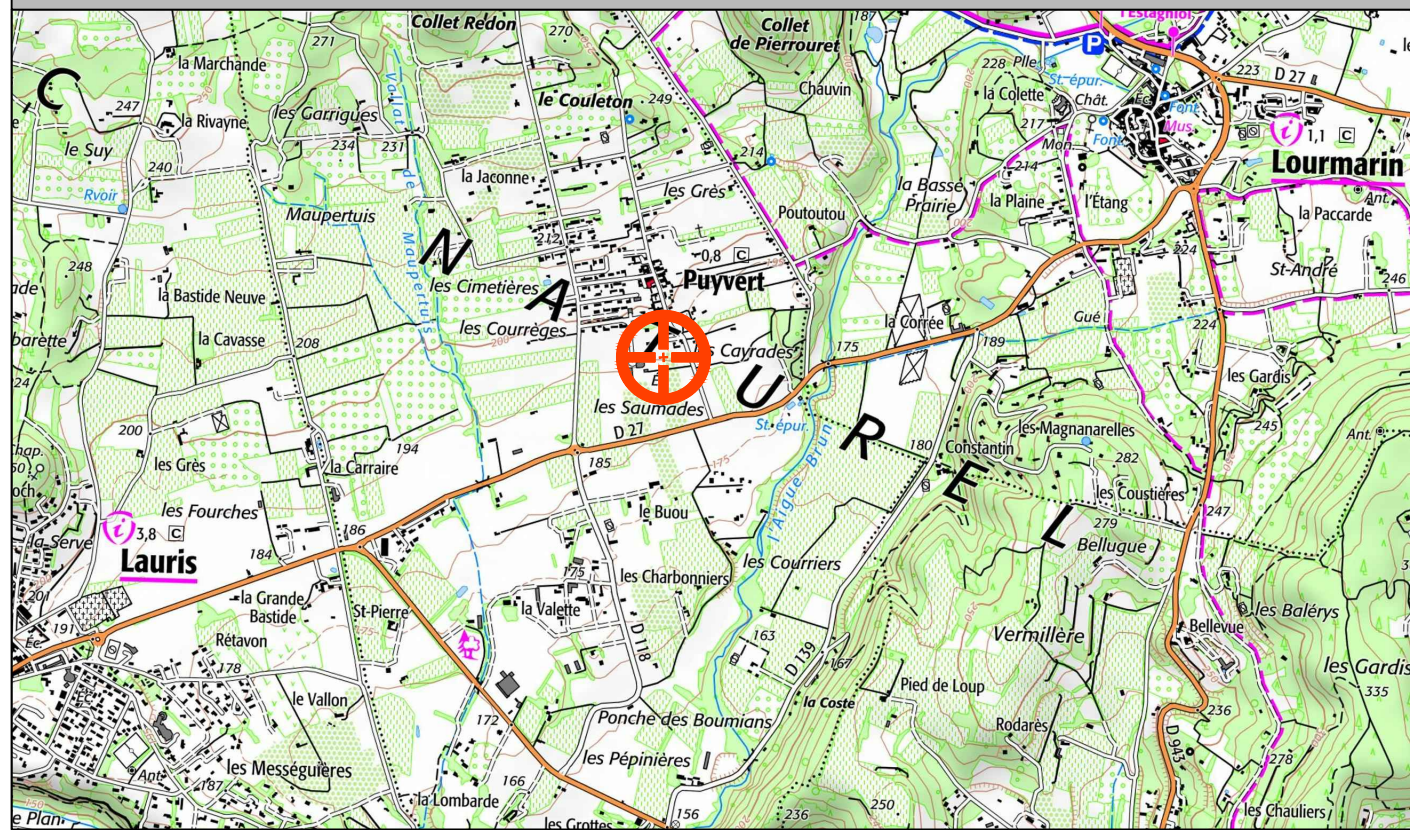
DEPARTEMENT DE VAUCLUSE

Commune de PUYVERT

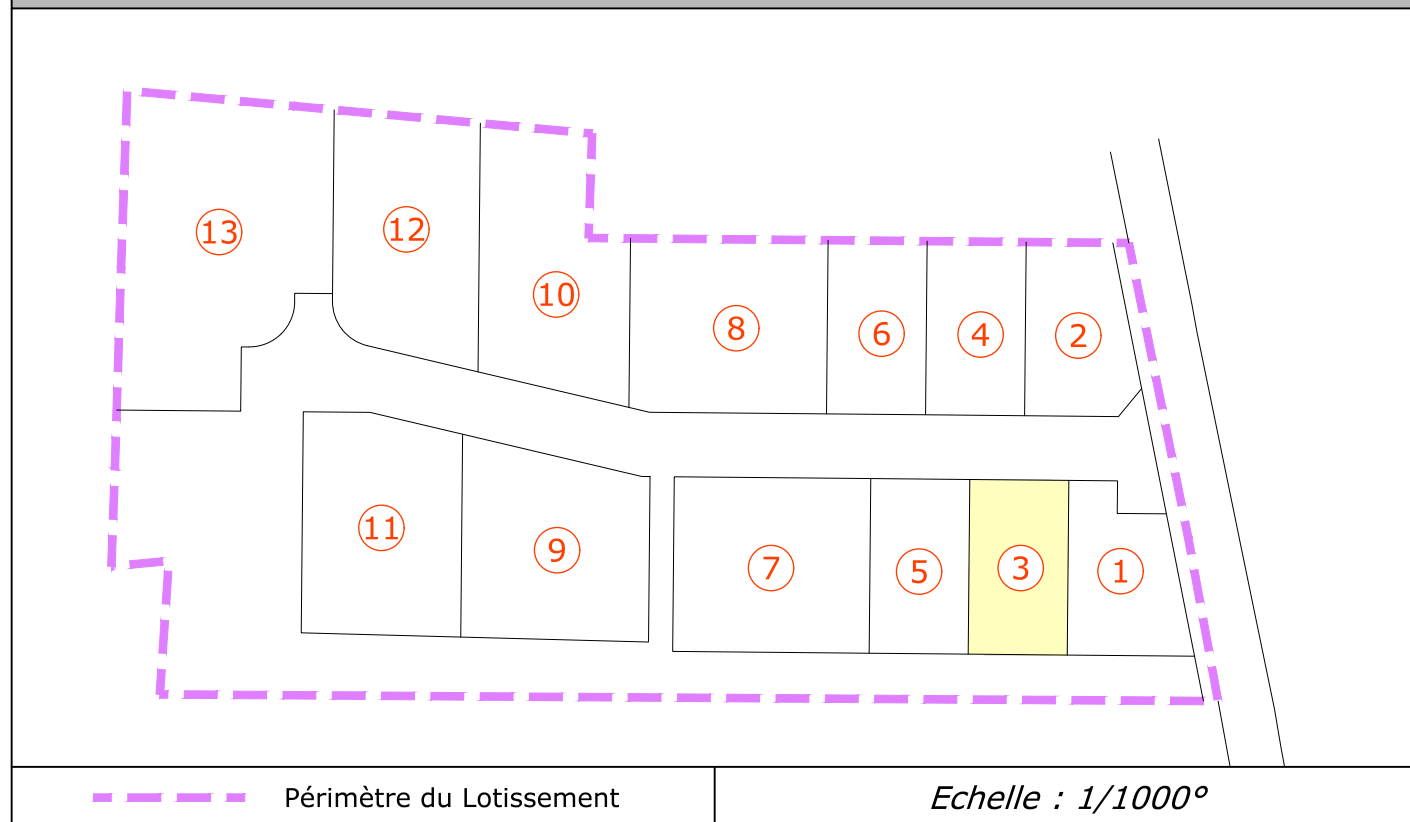
Lieu-Dit " Les Saumades" - Section A

Parcelles n°381p-664-962-1072p-1074p-1076p

PLAN DE SITUATION



SITUATION DU LOT



DEPARTEMENT DE VAUCLUSE

Commune de PUYVERT

Lieu-Dit " Les Saumades" - Section A

Parcelles n°381p-664-962-1072p-1074p-1076p

LOTISSEMENT "Domaine du Lavandin"

AUTORISATION DU PERMIS D'AMENAGER DU 10/03/2020 : N° PA 084 095 19 S0001

PLAN DE VENTE POUR LE LOT 3

Lot	N° Cadastre	tiré de	Superficie	Surf. emprise au sol max.
3	-	A 1076	303 m ²	130 m ²

S.C.P. Michel BEAUMET & Marc FRAISSE

GEOMETRES-EXPERTS FONCIER D.P.L.G. ASSOCIES

Membres de l'Ordre des Géomètres-Experts
Inscrits sous les n° 03827 et 05336



GEOMETRE-EXPERT
CONSEILLER VALORISER GARANTIR

Parc d'Activité l'Agora - Bât E.6
Chemin de Champs de Pruniers
04100 MANOSQUE
Tél : 04 92 72 14 59
Fax : 04 92 72 68 49
Email : beaumet-fraisse@orange.fr

DEPARTEMENT DE VAUCLUSE
 Commune de PUYVERT
 Lieu-Dit " Les Saumades" - Section A
 Parcelles n°381p-664-962-1072p-1074p-1076p

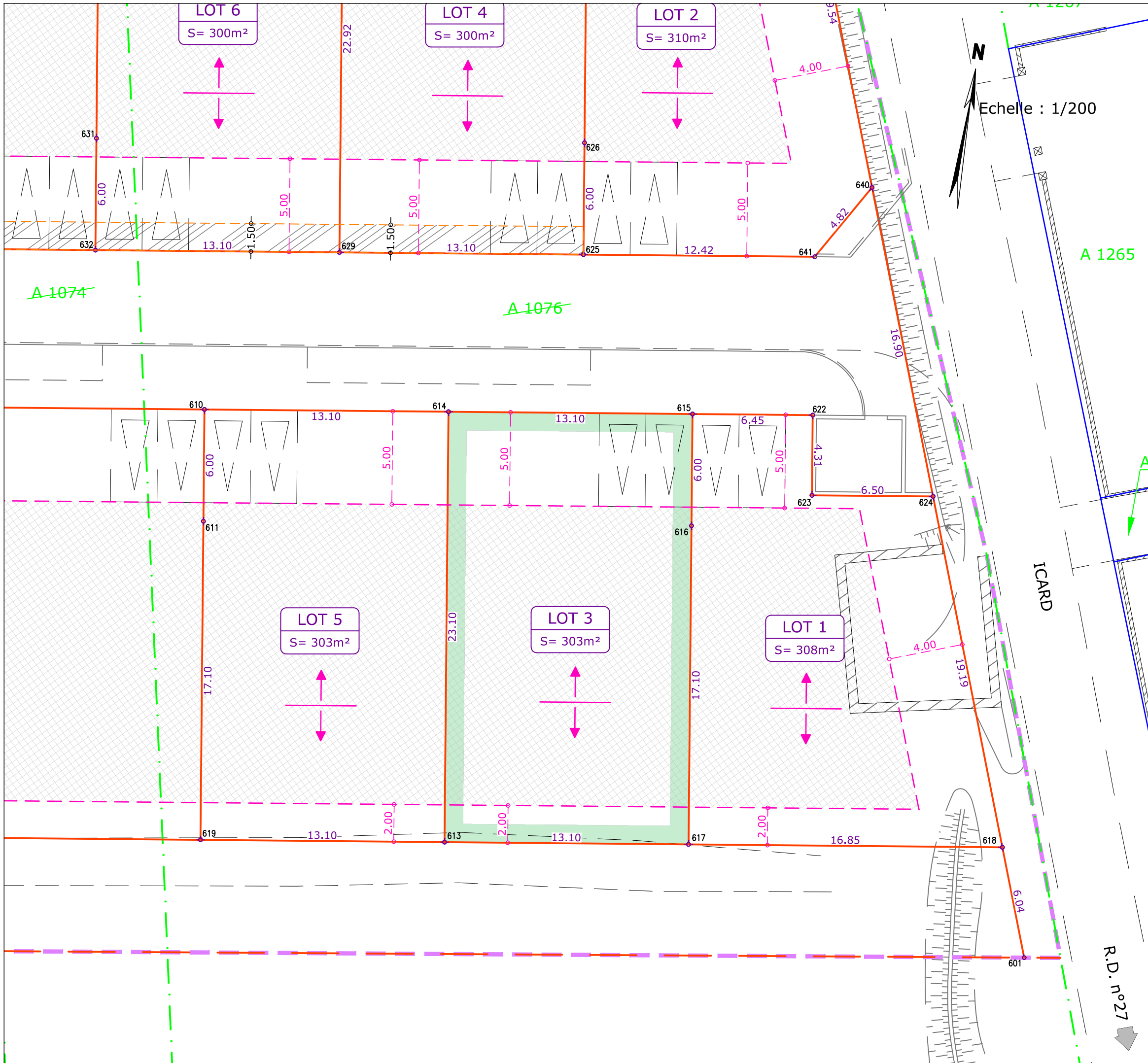
Lotissement
"Domaine du Lavandin"

PLAN DE VENTE DU LOT N° 3

Echelle : 1/200



- Périimètre du Lotissement
- Limite de lot
- Entrée de lot avec stationnement
- Zone constructible (suivant les indications du plan PA4 du Permis d'Aménager)
- Sens de l'axe du faîtage



Rattachement des coordonnées : - planimétrie : RGF93 - CC44 - altimétrie : NGF - IGN 1969	ECHELLE : 1/200
REF : 19-176_LOT 3	le : 04/05/2020

S.C.P. Michel BEAUMET & Marc FRAISSE
GEOMETRES-EXPERTS FONCIER D.P.L.G. ASSOCIES
 Membres de l'Ordre des Géomètres-Experts
 Inscrits sous les n° 03827 et 05336

GÉOMÈTRE-EXPERT
 CONSEILLER VALORISER GARANTIR

Parc d'Activité l'Agora - Bât E.6
 Chemin de Champs de Pruniers
 04100 MANOSQUE
 Tél : 04 92 72 14 59
 Fax : 04 92 72 68 49
 Email : beaumet-fraisse@orange.fr